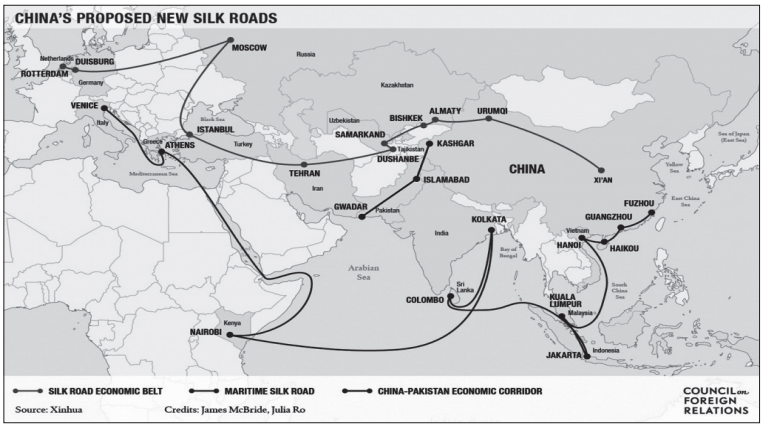

شکل شماره یک: نقشه کشورهای مشارکت‌کننده در ابر پروژه یک کمربند، یک جاده

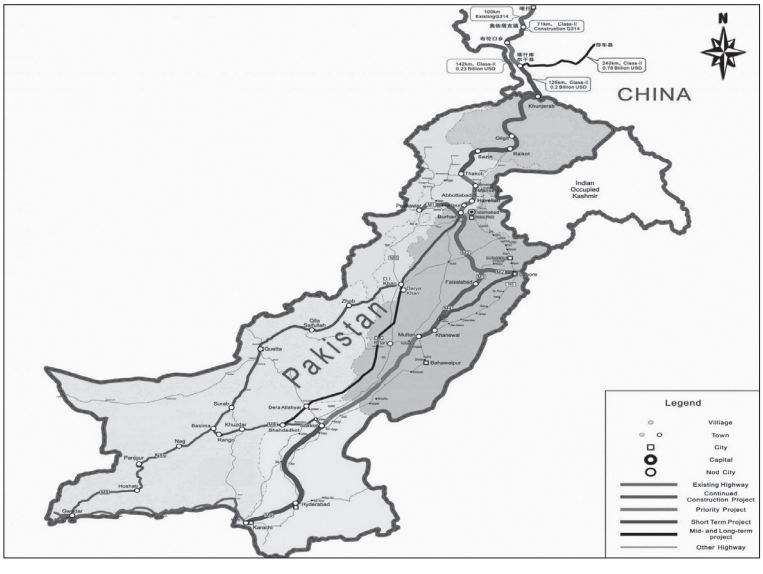

شکل شماره دو: نقشه مسیرهای مواصلاتی کریدور اقتصادی چین-پاکستان

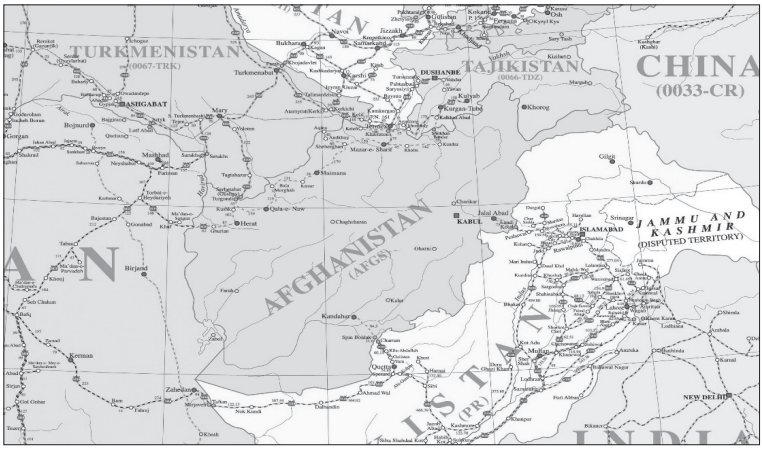

شکل شماره سه: نقشه ارتباط شبکه راه‌آهن کشورها با مرز افغانستان